

Топола
Аранђеловац
Младеновац

Баточина
Аутопут А1

ГЕНЕРАЛНИ УРБАНИСТИЧКИ ПЛАН
КРАГУЈЕВАЦ, 2030.


- ИЗВЕШТАЈ О СТРАТЕШКОЈ ПРОЦЕНИ
УТИЦАЈА ГЕНЕРАЛНОГ
УРБАНИСТИЧКОГ ПЛАНА НА
ЖИВОТНУ СРЕДИНУ -

ЕКОЛОШКА ВАЛОРИЗАЦИЈА ПРОСТОРА






ГРАНИЦА ГУП "КРАГУЈЕВАЦ 2030."

ОСЕТЛИВЕ ЗОНЕ

ОСЕТЉИВЕ ЗОНЕ I КАТЕГОРИЈЕ

- СПОМЕНИК ПРИРОДЕ
 ПРИРОДНЕ ВРЕДНОСТИ У ОКВИРУ
 ЗАШТИЋЕНИХ КУЛТУРНИХ ДОБАРА

ОСЕТЉИВЕ ЗОНЕ II КАТЕГОРИЈЕ

- | | |
|---|--|
|  | ШУМЕ И ШУМСКО ЗЕМЉИШТЕ |
|  | УРБАНЕ ШУМЕ И ОСТАЛО ГРАДСКО
ЗЕЛЕНИЛО |
|  | ПОЉОПРИВРЕДНО ЗЕМЉИШТЕ |
|  | ВОДЕ И ВОДНО ЗЕМЉИШТЕ |
|  | ЗОНЕ СТАНОВАЊА И НЕИЗГРАЂЕНО
ЗЕМЉИШТЕ |

ПРИРОДНА ОГРАНИЧЕЊА

- ШИРА ЗОНА КЛИЗИШТА
ЧЕЛО КЛИЗИШТА
ГЕОЛОШКА ГРАНИЦА ПОДРЕЈОНА
ПОПЛАВНИ ТАЛАС (граница плавне зоне великих вода, повратног периода 100 година)


ЗОНЕ И ЛОКАЦИЈЕ СА НЕГАТИВНИМ УТИЦАЈЕМ


- ДЕГРАДАЦИОНИ ПУНКТИВИ:**


 - 1. ГРАДКА ТИПЛАНА и подморне котлирани 1.1, 1.2, 1.3, 1.4, 1.5
 - 2. FCA ОРЕЖИ
 - 3. ДЕПЦИЈА ОТИПА

●


ЗОНА НЕПОСРЕДНОГ УТИЦАЈА ЗАГАЂИВАЧА
- од 100 до 500 м

 **ЗОНА ШИРЕГ УТИЦАЈА ЗАГАЂИВАЧА**
- од 500 - 2000 м

 **ЗОНЕ НЕГАТИВНИХ УТИЦАЈА САОБРАЋАЈА**

 **ЗОНЕ НЕГАТИВНИХ УТИЦАЈА ЖЕЛЕЗНИЦЕ**

● **ЛОКАЦИЈЕ ЗАГАЂИВАЧА (евидентирани испусти отпадних вода, загађујућих материја или/и отпада (власног отпада))**

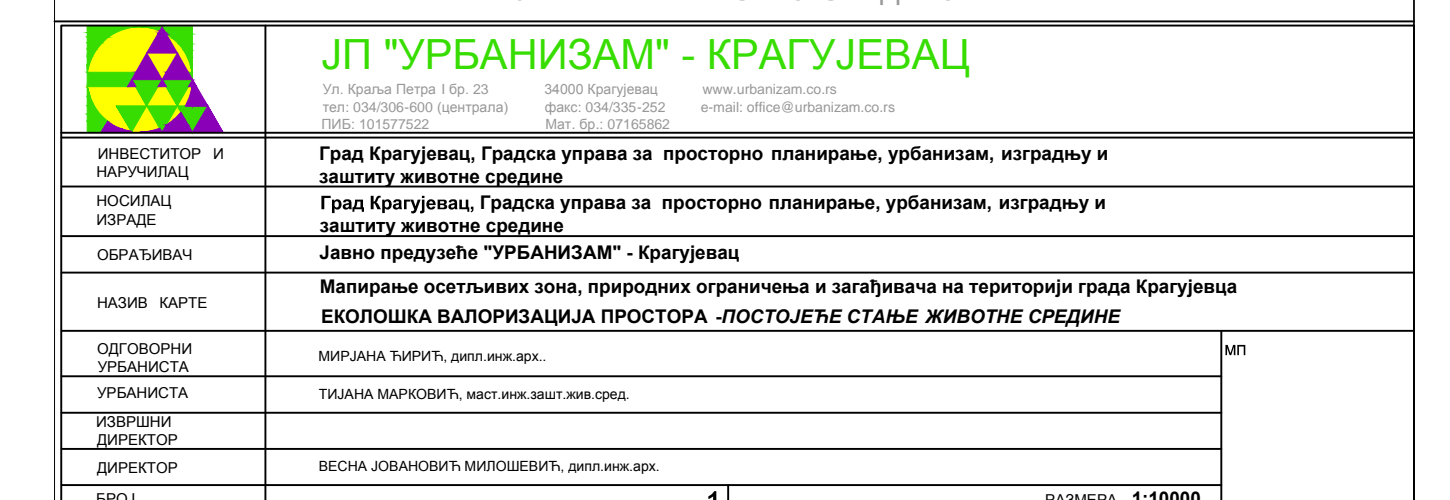
 **ЗОНЕ УТИЦАЈА ДАЛЕКОВОДА**

ПРОИЗВОДЪА

- ПОСТОЈЕЋЕ РАДНЕ ЗОНЕ
- ПОСТОЈЕЋЕ ПОСЛОВАЊЕ

ГЕНЕРАЛНИ УРБАНИСТИЧКИ ПЛАН КРАГУЈЕВАЦ, 2030.

- ИЗВЕШТАЈ О СТРАТЕШКОЈ ПРОЦЕНИ УТИЦАЈА ГЕНЕРАЛНОГ УРБАНИСТИЧКОГ ПЛАНА НА ЖИВОТНУ СРЕДИНУ -



Г.Милановац

Краљево
Чачак

Јагодина
Крушевац

